

ตารางแสดงวงเงินงบประมาณที่ได้รับจัดสรรและราคากลาง
ในการจัดซื้อจัดจ้างที่มีใช้งานก่อสร้าง

1. ชื่อโครงการ โครงการจัดทำ ปรับปรุง พัฒนาระบบฐานข้อมูลทางสารสนเทศทางภูมิศาสตร์ (GIS)
ด้านโครงสร้างพื้นฐานและด้านผังเมือง
2. หน่วยงานเจ้าของโครงการ สำนักช่าง องค์การบริหารส่วนจังหวัดนครราชสีมา
3. วงเงินงบประมาณ 3,000,000.- บาท (สามล้านบาทถ้วน)
4. วันที่กำหนดราคากลาง วันที่ 11 กันยายน 2567 เป็นเงิน 3,000,000.- บาท
5. แหล่งที่มาของราคากลาง (ราคาอ้างอิง)
 - 5.1 อ้างอิงเอกสารคู่มือการจ้างที่ปรึกษา ศูนย์ข้อมูลทีปรึกษาไทย กระทรวงการคลัง
 - (1) หนังสือสำนักเลขาธิการคณะรัฐมนตรี ด่วนที่สุด ที่ นร 0506/ว128 ลงวันที่ 8 สิงหาคม 2556
 - (2) หลักเกณฑ์ราคากลางจ้างที่ปรึกษา แนวทางการใช้อัตราค่าตอบแทนที่ปรึกษาไทย ตามหนังสือกระทรวงการคลัง ที่ กค 0903/ว.99 ลงวันที่ 20 พฤศจิกายน พ.ศ.2546
 - 5.2 หลักเกณฑ์ อัตราค่าใช้จ่าย และแนวทางการพิจารณาประมาณรายจ่ายประจำปี การฝึกอบรม สัมมนา การโฆษณา ประชาสัมพันธ์ การจ้างที่ปรึกษา ค่าใช้จ่ายในการเดินทางไปราชการต่างประเทศ ฉบับเดือน ธันวาคม 2566
6. รายชื่อคณะกรรมการจัดทำร่างขอบเขตงานและกำหนดราคากลาง

(1) นางสาวชลนิชา สาระพล	นักผังเมืองชำนาญการ	ประธานกรรมการ
(2) นายอัศวุฒิ อัครนินโรธ	นักผังเมืองชำนาญการ	กรรมการ
(3) นายธนา พวงสันเทียะ	นายช่างผังเมืองชำนาญงาน	กรรมการ

ลงชื่อ.....กรรมการ

(นายธนา พวงสันเทียะ)

นายช่างผังเมืองชำนาญงาน

ลงชื่อ.....กรรมการ

(นายอัศวุฒิ อัครนินโรธ)

นักผังเมืองชำนาญการ

ลงชื่อ.....ประธานกรรมการ

(นางสาวชลนิชา สาระพล)

นักผังเมืองชำนาญการ

อนุมัติ

(นางยลดา หวังศุภกิจโกศล)

นายกองค์การบริหารส่วนจังหวัดนครราชสีมา

(Handwritten mark)


รายละเอียดแนบท้าย แบบ บก.06
ตารางแสดงวงเงินงบประมาณที่ได้รับการจัดสรรและราคากลาง
ในการจัดซื้อจัดจ้างที่มีชิ้นงานก่อสร้าง
รายละเอียดค่าใช้จ่ายแนบท้าย


15. ค่าใช้จ่ายในการดำเนินงาน


ค่าใช้จ่ายโครงการจัดทำ ปรับปรุง พัฒนาระบบฐานข้อมูลทางสารสนเทศทางภูมิศาสตร์ (GIS) ด้านโครงสร้างพื้นฐานและด้านผังเมือง รวมทั้งสิ้น 3,000,000 บาท (สามล้านบาทถ้วน) โดยมีรายการค่าใช้จ่าย ดังนี้

ตารางที่ 2 รายละเอียดข้อเสนอค่าใช้จ่ายในการดำเนินงาน

รายการ	ปริมาณงาน		ค่าใช้จ่าย	งบประมาณ	
	จำนวน	หน่วย	ต่อหน่วย	(บาท)	
			(บาท)		
1	หัวหน้าโครงการ (ปริญญาเอกสาขาด้านที่เกี่ยวข้องกับการออกแบบฐานข้อมูล หรือ งานภูมิสารสนเทศ)	180	วัน-คน	900	162,000
2	ผู้ชำนาญด้านระบบภูมิสารสนเทศ (ปริญญาเอก หรือปริญญาโทสาขาที่เกี่ยวข้องกับ GIS หรือ Remote Sensing)	180x4	วัน-คน	650	468,000
3	ผู้เชี่ยวชาญด้านระบบข้อมูลแผนที่บนเครือข่ายอินเทอร์เน็ต Map Api (ปริญญาโท ในสาขาด้านคอมพิวเตอร์ และสาขาด้านเทคโนโลยี สารสนเทศ)	180x6	วัน-คน	550	594,000
4	เจ้าหน้าที่ด้านระบบสารสนเทศทางภูมิศาสตร์ (ปริญญาตรีด้านสาขาภูมิศาสตร์ และภูมิสารสนเทศ หรือสาขาที่ เกี่ยวข้อง)	180x6	วัน-คน	550	594,000
5	ค่าใช้จ่ายในการรวบรวม และจัดทำข้อมูล (เหมาจ่ายตามพื้นที่) - ค่าจัดซื้อข้อมูลภูมิสารสนเทศ เช่น ข้อมูลภาพถ่ายทางอากาศ ข้อมูลแบบจำลองความสูงเชิงเลขพื้นที่อบจ.นครราชสีมา	เหมา (พื้นที่ อบจ. นม.)		512,000	512,000
	- ค่าสำรวจ รวบรวม และปรับปรุงฐานข้อมูล จำนวนไม่ต่ำกว่า 20 ชั้นข้อมูล พื้นที่ อบจ.นครราชสีมา	7 ประเภทข้อมูล		488,000	488,000
6	เหมาจ่ายค่าใช้จ่าย - ค่าเดินทางติดต่อประสานงาน - ค่าจัดฝึกอบรมการใช้โปรแกรมสารสนเทศภูมิศาสตร์ จำนวน 15 ชม. (ค่าวิทยากร,ค่าสถานที่จัดอบรม,ค่าเอกสาร,ค่าใช้จ่ายอื่นๆ) - ค่าวัสดุสิ้นเปลืองและอื่นๆ (ค่าจัดทำรายงาน,ค่าถ่ายเอกสาร, อุปกรณ์บันทึกข้อมูล digital,และอื่นๆ)	เหมา		182,000	182,000
ราคากลาง (สามล้านบาทถ้วน)					3,000,000

ลงชื่อ..........กรรมการ
(นายธนา พวงสันเทียะ)
นายช่างผังเมืองชำนาญงาน

ลงชื่อ..........กรรมการ
(นายอัศวิน อัคินีโรธ)
นักผังเมืองชำนาญการ

ลงชื่อ..........ประธานกรรมการ
(นางสาวชลนิชา สาระพล)
นักผังเมืองชำนาญการ

ใบปริมาณงาน

รายการ	ปริมาณงาน		ค่าใช้จ่าย	งบประมาณ
	จำนวน	หน่วย	ต่อหน่วย	(บาท)
			(บาท)	
1	หัวหน้าโครงการ (ปริญญาเอกสาขาด้านที่เกี่ยวข้องกับการออกแบบฐานข้อมูล หรือ งานภูมิสารสนเทศ)	180	วัน-คน	
2	ผู้ชำนาญด้านระบบภูมิสารสนเทศ (ปริญญาเอก หรือปริญญาโทสาขาที่เกี่ยวข้องกับ GIS หรือ Remote Sensing)	180x4	วัน-คน	
3	ผู้เชี่ยวชาญด้านระบบข้อมูลแผนที่บนเครือข่ายอินเทอร์เน็ต Map Api (ปริญญาโท ในสาขาด้านคอมพิวเตอร์ และสาขาด้านเทคโนโลยี สารสนเทศ)	180x6	วัน-คน	
4	เจ้าหน้าที่ด้านระบบสารสนเทศทางภูมิศาสตร์ (ปริญญาตรีด้านสาขาภูมิศาสตร์ และภูมิสารสนเทศ หรือสาขาที่ เกี่ยวข้อง)	180x6	วัน-คน	
5	ค่าใช้จ่ายในการรวบรวม และจัดทำข้อมูล (เหมาะจ่ายตามพื้นที่) - ค่าจัดซื้อข้อมูลภูมิสารสนเทศ เช่น ข้อมูลภาพถ่ายทางอากาศ ข้อมูลแบบจำลองความสูงเชิงเลขพื้นที่อบจ.นครราชสีมา	เหมา (พื้นที่ อบจ. นม.)		
	- ค่าสำรวจ รวบรวม และปรับปรุงฐานข้อมูล จำนวนไม่ต่ำกว่า 20 ชั้นข้อมูล พื้นที่ อบจ.นครราชสีมา	7 ประเภทข้อมูล		
6	เหมาจ่ายค่าใช้จ่าย - ค่าเดินทางติดต่อประสานงาน - ค่าจัดฝึกอบรมการใช้โปรแกรมสารสนเทศภูมิศาสตร์ จำนวน 15 ชม. (ค่าวิทยากร,ค่าสถานที่จัดอบรม,ค่าเอกสาร,ค่าใช้จ่ายอื่นๆ) - ค่าวัสดุสิ้นเปลืองและอื่นๆ (ค่าจัดทำรายงาน,ค่าถ่ายเอกสาร, อุปกรณ์บันทึกข้อมูล digital,และอื่นๆ)	เหมา		

ตัวอักษร (.....)

การเสนอราคาตามรายการนี้ ข้าพเจ้ากำหนดส่งของ หรือมอบงานให้แล้วเสร็จ ภายใน วัน
นับถัดจากวันทำสัญญาหรือตกลงกัน ราคาที่เสนอนี้จะอยู่ได้

..... ผู้เสนอราคา

(.....)