



บันทึกข้อความ

ส่วนราชการ สำนักงานฯ ส่วนวิศวกรรมการก่อสร้าง ฝ่ายออกแบบ โทร. 0 4422 1124

ที่ นม 51005.1/800๖

วันที่ 24 มิถุนายน 2567

เรื่อง ส่งเอกสารเปิดเผยราคากลาง

เรียน ผู้อำนวยการกองยุทธศาสตร์และงบประมาณ

ตามที่ องค์การบริหารส่วนจังหวัดนครราชสีมา ได้แต่งตั้งตั้งคณะกรรมการจัดทำร่างขอบเขตงานและกำหนดราคากลาง โครงการจัดทำ ปรับปรุง พัฒนาระบบฐานข้อมูลทางสารสนเทศทางภูมิศาสตร์ (GIS) ด้านผังเมือง งบประมาณ 3,000,000.-บาท (สามล้านบาทถ้วน) โดยวิธีประกวดราคาอิเล็กทรอนิกส์ (e-bidding) ตามคำสั่งองค์การบริหารส่วนจังหวัดนครราชสีมา ที่ 2914 /2567 ลงวันที่ 8 พฤษภาคม 2567 และคณะกรรมการฯ ได้คำนวณราคากลางของงานโครงการฯ ดังกล่าว เสร็จเรียบร้อยแล้ว นั้น

เพื่อให้การปฏิบัติงานของทางราชการเป็นไปด้วยความเรียบร้อย ปฏิบัติถูกต้องตามแนวทางการประกาศรายละเอียดข้อมูลราคากลางและการคำนวณราคากลางเกี่ยวกับการจัดซื้อจัดจ้างของหน่วยงานของรัฐ จึงขอส่งเอกสารรายละเอียดการเปิดเผยราคากลาง ในรูปแบบเอกสารและรูปแบบไฟล์ข้อมูล เพื่อดำเนินการเผยแพร่ข้อมูลดังกล่าวบนเว็บไซต์องค์การบริหารส่วนจังหวัดนครราชสีมา (Url:<http://www.koratpao.go.th>) มีรายละเอียดตามเอกสารและข้อมูลที่ส่งมาพร้อมนี้

จึงเรียนมาเพื่อดำเนินการในส่วนที่เกี่ยวข้อง


(นายเนติวิทย์ เรืองสุทธิพัฒนา)


ผู้อำนวยการสำนักช่าง

ตารางแสดงวงเงินงบประมาณที่ได้รับจัดสรรและราคากลาง
ในการจัดซื้อจัดจ้างที่มีใช้งานก่อสร้าง


1. ชื่อโครงการ โครงการจัดทำ ปรับปรุงพัฒนาระบบฐานข้อมูลทางสารสนเทศทางภูมิศาสตร์ (GIS) ด้านผังเมือง องค์การบริหารส่วนจังหวัดนครราชสีมา
2. หน่วยงานเจ้าของโครงการ สำนักช่าง องค์การบริหารส่วนจังหวัดนครราชสีมา
3. วงเงินงบประมาณ 3,000,000 บาท (สามล้านบาทถ้วน)
4. วันที่กำหนดราคากลาง วันที่ 14 มิถุนายน 2567
5. แหล่งที่มาของราคากลาง (ราคาอ้างอิง)
 - 5.1 หนังสือกรมบัญชีกลาง ด่วนที่สุด ที่ กค 0405.3/ว453 ลงวันที่ 3 ตุลาคม 2561
 - 5.2 หนังสือสำนักเลขาธิการคณะรัฐมนตรี ด่วนที่สุด ที่ นร 0506/ว128 ลงวันที่ 8 สิงหาคม 2556
 - 5.3 หลักเกณฑ์ อัตราค่าใช้จ่าย และแนวทางการพิจารณาจ่ายประจำปี กองมาตรฐานงบประมาณ 1 สำนักงบประมาณ ธันวาคม 2564
 - 5.4 อ้างอิงราคาตามท้องตลาด โครงการจ้างที่ปรึกษาพัฒนาข้อมูลและปรับปรุงระบบฐานข้อมูลภูมิสารสนเทศ (GIS) เพื่อการบริหารจัดการอย่างเป็นระบบ สถาบันสารสนเทศทรัพยากรน้ำ (องค์การมหาชน)
6. รายชื่อคณะกรรมการจัดทำร่างขอบเขตงานและกำหนดราคากลาง

(1) นางสาวชลนิษา สาระพล	นักผังเมืองชำนาญการ	ประธานกรรมการ
(2) นายอัศวฤทธิ อัคนีโรธ	นักผังเมืองชำนาญการ	กรรมการ
(3) นายธนา พวงสันเทียะ	นายช่างผังเมืองชำนาญงาน	กรรมการ

ลงชื่อ  ประธานกรรมการ
(นางสาวชลนิษา สาระพล)
นักผังเมืองชำนาญการ

ลงชื่อ  กรรมการ
(นายอัศวฤทธิ อัคนีโรธ)
นักผังเมืองชำนาญการ

อนุมัติ

ลงชื่อ  กรรมการ
(นายธนา พวงสันเทียะ)
นายช่างผังเมืองชำนาญงาน

พันตำรวจเอก

(รัฐศักดิ์ สุขเจริญ)

รองนายกองค์การบริหารส่วนจังหวัด ปฏิบัติราชการแทน
นายกองค์การบริหารส่วนจังหวัดนครราชสีมา


รายละเอียดแนบท้าย แบบ บก.06
ตารางแสดงวงเงินงบประมาณที่ได้รับการจัดสรรและราคากลาง
ในการจัดซื้อจัดจ้างที่มีใช้งานก่อสร้าง
รายละเอียดค่าใช้จ่ายแนบท้าย

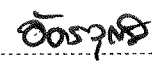
15. ค่าใช้จ่ายในการดำเนินงาน


ค่าใช้จ่ายโครงการจัดทำฐานข้อมูลระบบภูมิสารสนเทศองค์การบริหารส่วนจังหวัดนครราชสีมา รวมทั้งสิ้น
3,000,000 บาท (สามล้านบาทถ้วน) โดยมีรายการค่าใช้จ่ายดังนี้

ตารางที่ 2 รายละเอียดข้อเสนอค่าใช้จ่ายในการดำเนินงาน

รายการ	ปริมาณงาน		ค่าใช้จ่าย	งบประมาณ	
	จำนวน	หน่วย	ต่อหน่วย	(บาท)	
			(บาท)		
1	หัวหน้าโครงการ (ปริญญาเอกสาขาวิชาที่เกี่ยวข้องกับการออกแบบฐานข้อมูล หรือ งานภูมิสารสนเทศ)	180	วัน-คน	900	162,000
2	ผู้ชำนาญด้านระบบภูมิสารสนเทศ (ปริญญาเอก หรือปริญญาโทสาขาที่เกี่ยวข้องกับ GIS หรือ Remote Sensing)	180x4	วัน-คน	650	468,000
3	ผู้เชี่ยวชาญด้านระบบข้อมูลแผนที่บนเครือข่ายอินเทอร์เน็ต Map Api (ปริญญาโท ในสาขาด้านคอมพิวเตอร์ และสาขาด้านเทคโนโลยี สารสนเทศ)	180x6	วัน-คน	550	594,000
4	เจ้าหน้าที่ด้านระบบสารสนเทศทางภูมิศาสตร์ (ปริญญาตรีด้านสาขาภูมิศาสตร์ และภูมิสารสนเทศ หรือสาขาที่ เกี่ยวข้อง)	180x6	วัน-คน	550	594,000
5	ค่าใช้จ่ายในการรวบรวม และจัดทำข้อมูล (เหมาจ่ายตามพื้นที่) - ค่าจัดซื้อข้อมูลภูมิสารสนเทศ เช่น ข้อมูลภาพถ่ายทางอากาศ ข้อมูลแบบจำลองความสูงเชิงเลขพื้นที่อบจ.นครราชสีมา	เหมา (พื้นที่ อบจ. นม.)		512,000	512,000
	- ค่าสำรวจ รวบรวม และปรับปรุงฐานข้อมูล จำนวนไม่ต่ำกว่า 20 ชั้นข้อมูล พื้นที่ อบจ.นครราชสีมา	7 ประเภทข้อมูล		488,000	488,000
6	เหมาจ่ายค่าใช้จ่าย - ค่าเดินทางติดต่อประสานงาน - ค่าจัดฝึกอบรมการใช้โปรแกรมสารสนเทศภูมิศาสตร์ จำนวน 15 ชม. (ค่าวิทยากร, ค่าสถานที่จัดอบรม, ค่าเอกสาร, ค่าใช้จ่ายอื่นๆ) - ค่าวัสดุสิ้นเปลืองและอื่นๆ (ค่าจัดทำรายงาน, ค่าถ่ายเอกสาร, อุปกรณ์บันทึกข้อมูล digital, และอื่นๆ)	เหมา		182,000	182,000
	ราคากลาง (สามล้านบาทถ้วน)				3,000,000

ลงชื่อ  ประธานกรรมการ
(นางสาวชลนิชา สาระพล)
นักผังเมืองชำนาญการ

ลงชื่อ  กรรมการ
(นายอักรุณี อัครนิโรธ)
นักผังเมืองชำนาญการ

ลงชื่อ  กรรมการ
(นายธนา พวงสันเทียะ)
นายช่างผังเมืองชำนาญงาน